



# 「コードフォー高岡」の紹介

2018/5/16 コードフォー高岡

## ■コードフォー高岡とは (Code for Takaoka) <http://code4takaoka.org>

富山県高岡市を中心としたITコミュニティ。地域の問題をITの力を使って解決する事を目指している。

○設立：2014年11月

○組織：NPO法人 ネットワークアシストたかおか (NAT)、コードフォーJAPANに所属。

○メンバー：県内在住のプログラマー、市民の15名（2018年5月現在）



問題が少しでも改善するように



私たちが目指す4つのC



地域に貢献する集団



みんなで協力しあって



色々な事に挑戦する



# コードフォー高岡 公共交通関連の活動 1

## アーバンデータチャレンジの実施


### アーバンデータチャレンジ2016

## アプリのアイデア大会

9月10日(土)高岡

### 公共交通編

「ポケモンGO」のような地理空間アプリを皆で考えて、電車やバスを楽しもう♪



※商品化予定のアイデアはご連絡下さい

9月10日(土) 9:45~17:30 ウィング・ウィング高岡6Fキッチンサロン

#### ◆第1部◆ セミナー (9:45~)

定員:30名 参加料:無料

#### ○特別講演

(午前のみ、午後のみ、飛び入り参加OK)

「地理空間情報を地域公共交通の活性化に活かす方法」

東京大学空間情報科学研究センター 特任教授 西沢明先生

「地理空間情報」とは位置に結び付いた情報のことです。

具体的には地図、航空写真、様々な施設の情報、人や車の動きの情報等です。

公共交通では、バス停やバス路線の情報、乗降客の情報が該当します。

今回は「使える」地理空間情報と地域公共交通の活性化に活かすアイデアを皆で考えましょう。

#### ○高岡市出前講座

「乗って発展させよう」地域公共交通を活用するライフスタイルへの転換

#### ○シビックテック紹介

「アーバンデータチャレンジ2016」富山ブロックのお知らせ

#### ◆第2部◆ 公共交通アイデアソン (11:30~17:30)

アプリのアイデア大会、ランチ(各自)、ティータイム、発表・講評

#### 関連イベント

8月20日(土)南砺

公共施設アイデアソン

南砺市クリーンプラザ桜クリエ

9月3日(土)富山

防災・減災アイデアソン

富山大学人文学部第3講義室

【問合せ】code4takaoka@e-nat.org 又は ネットワークアシスト高岡 0766-24-1075 月・水・木・金 9:00~12:00

【申し込み】<https://www.facebook.com/events/656503821175271/> (Facebookで「アプリのアイデア大会」と検索) ↓

【主催】 ネットワークアシスト高岡 Code for Takaoka <http://code4takaoka.org/>

【共催】 富山県 Code for 連絡会/アーバンデータチャレンジ2016事務局 【後援】 高岡市、富山県



2016/2017年 アーバンデータチャレンジで  
「アプリ」のアイデア大会 公共交通編」アイデアソン実施

アーバンデータチャレンジとは地方自治体等が保有する  
データを用いた地域課題解決のコンテスト

### 【目的】

- ・富山県呉西地区の主要駅の分離化問題(高岡・新高岡駅)及び、公共交通活性化について話し合い
- ・市民が楽しく気軽に公共交通を利用できるアプリのアイデアを考える



# コードフォー高岡 公共交通関連の活動 1 アーバンデータチャレンジ2016

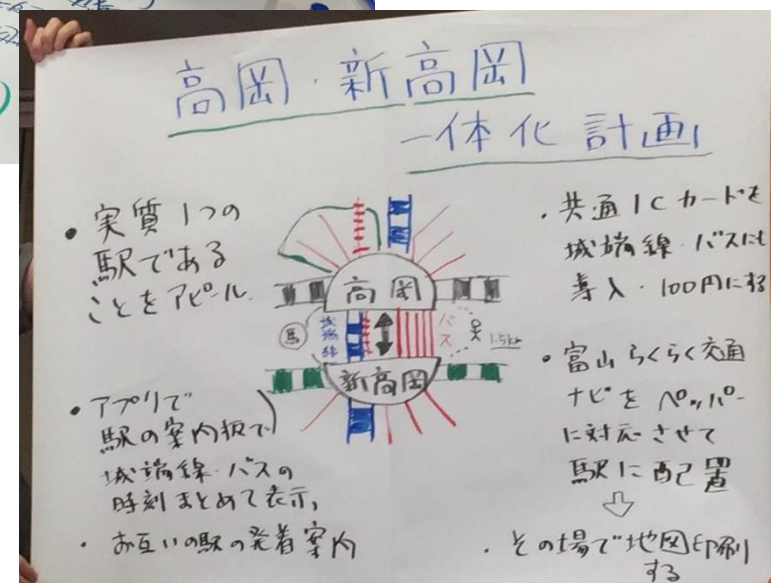

## インプットセミナー

## チーム別にアイデアソン



東京大学 西沢先生

高岡市交通政策課  
出前授業







# コードフォー高岡 公共交通関連の活動 1

## アーバンデータチャレンジ2017

インプットセミナー



東京大学 伊藤先生

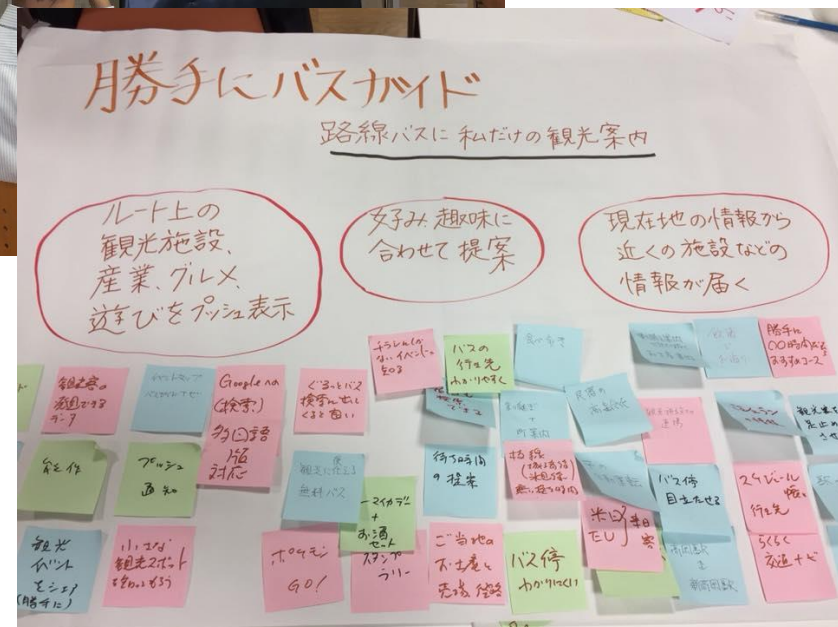
ライトニングトーク  
いろいろ



アイデアソン実施



東京大学 西沢先生



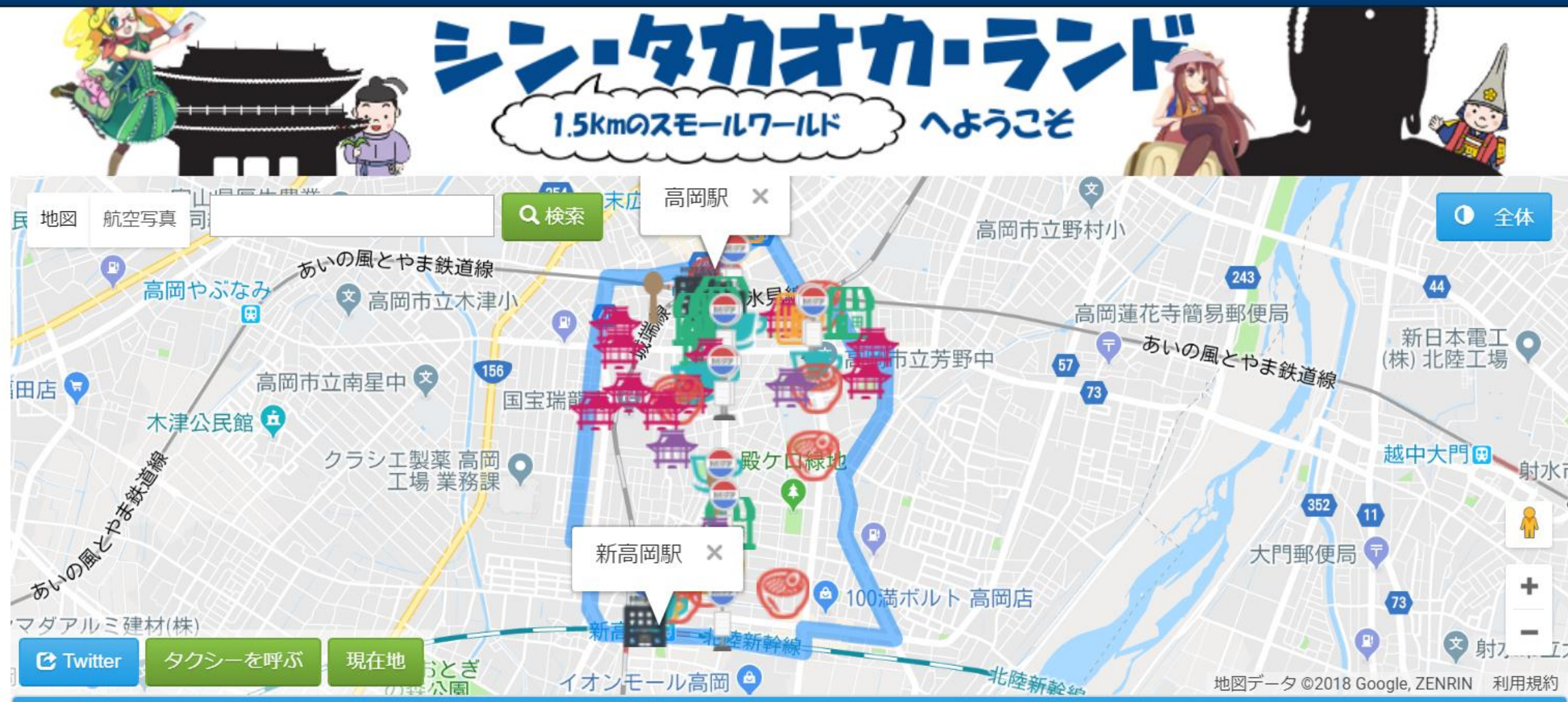




# コードフォー高岡 公共交通関連の活動 2

## シン・タカオカ・ランド～高岡駅・新高岡駅一体化への取り組み～

シン・タカオカ・ランド はじめに 使い方 お問い合わせ



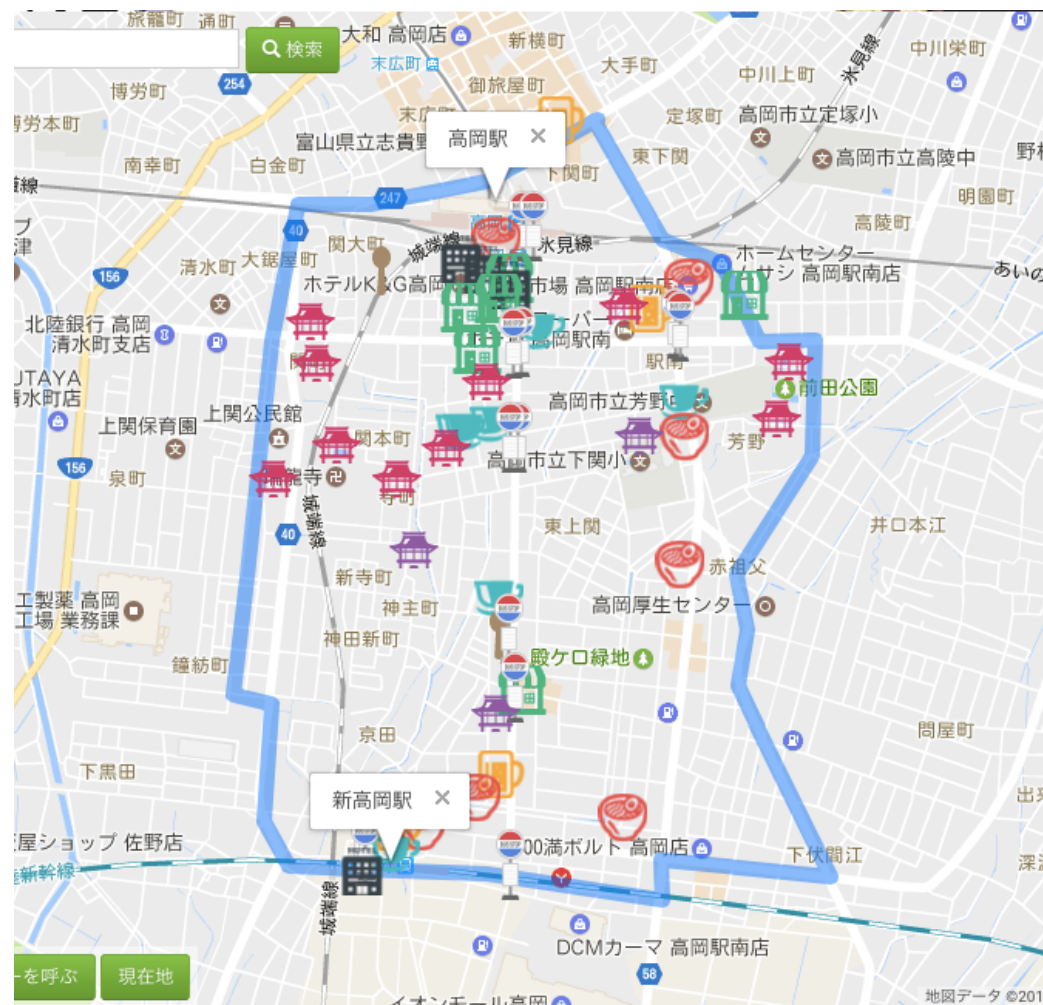


# コードフォー高岡 公共交通関連の活動 2

## シン・タカオカ・ランド とは

高岡駅と新高岡駅にはさまれた1.5kmほどの範囲の  
仮想テーマパークに見立てたエリア紹介アプリ

移動手段や観光名所などを表示







# コードフォー高岡 公共交通関連の活動 2

## シン・タカオカ・ランド 観光名所やグルメ情報

地図上のアイコンをクリックすると、観光名所やグルメ情報が表示される





# コードフォー高岡 公共交通関連の活動 2

## シン・タカオカ・ランド おすすめコースを提案

ちょっと空いた時間には、おすすめ  
コースを散策

### おすすめコース

所要時間 1時間

出発時刻 13:48

出発 高岡駅

到着 新高岡駅

移動手段 徒歩

足の長さ 普通

検索

コース詳細

高岡駅	13:48
次の行き先まで: 0.73km 9分	
八丁道	13:57
次の行き先まで: 0.49km 6分	
瑞龍寺	14:03 25分滞在
次の行き先まで: 0.28km 4分	
瑞龍寺前	14:32
次の行き先まで: 0.45km 5分	
富山ウィンドリペアサービス	14:37
次の行き先まで: 0.51km 6分	
サンコー前西	14:44
次の行き先まで: 0.06km 1分	
サンコー前東	14:44
次の行き先まで: 0.09km 1分	
新高岡駅北口	14:46
次の行き先まで: 0.17km 2分	

Twitter タクシーを呼ぶ 現在地 コース詳細

京田 地図データ ©2017 Google, ZENRIN 利用規約





# コードフォー高岡 公共交通関連の活動 2

## シン・タカオカ・ランド 園内バス発車案内

ちょっと速く移動したいときは、バス案内を参考に

### シャトル6案内 (新高岡駅～高岡駅南口間バス)

【高岡駅南口発→新高岡駅経由→各方面行き】

先発: 高岡駅南口1番のりば 13:46発 済生会高岡病院行き

次発: 高岡駅南口1番のりば 13:51発 済生会高岡病院行き

【新高岡駅発→高岡駅南口経由→各方面行き】

先発: 新高岡駅2番のりば 13:46発 氷見市民病院行き

次発: 新高岡駅1番のりば 13:49発 高岡駅前行き



# コードフォー高岡 公共交通関連の活動 2

## 最終バス案内

疲れたときは、タクシーを呼ぼう

タクシーを呼ぶ

現在地:住所が取得できませんでした

- 高岡交通株式会社 - TEL :  
0766231212
- 昭和交通株式会社 - TEL :  
0120189252
- 株式会社新和タクシー - TEL :  
0766270500

高岡駅と新高岡駅が離れてしまったものはない  
それを逆手にとって、両駅間にわくわくを創出、楽しんでもらう



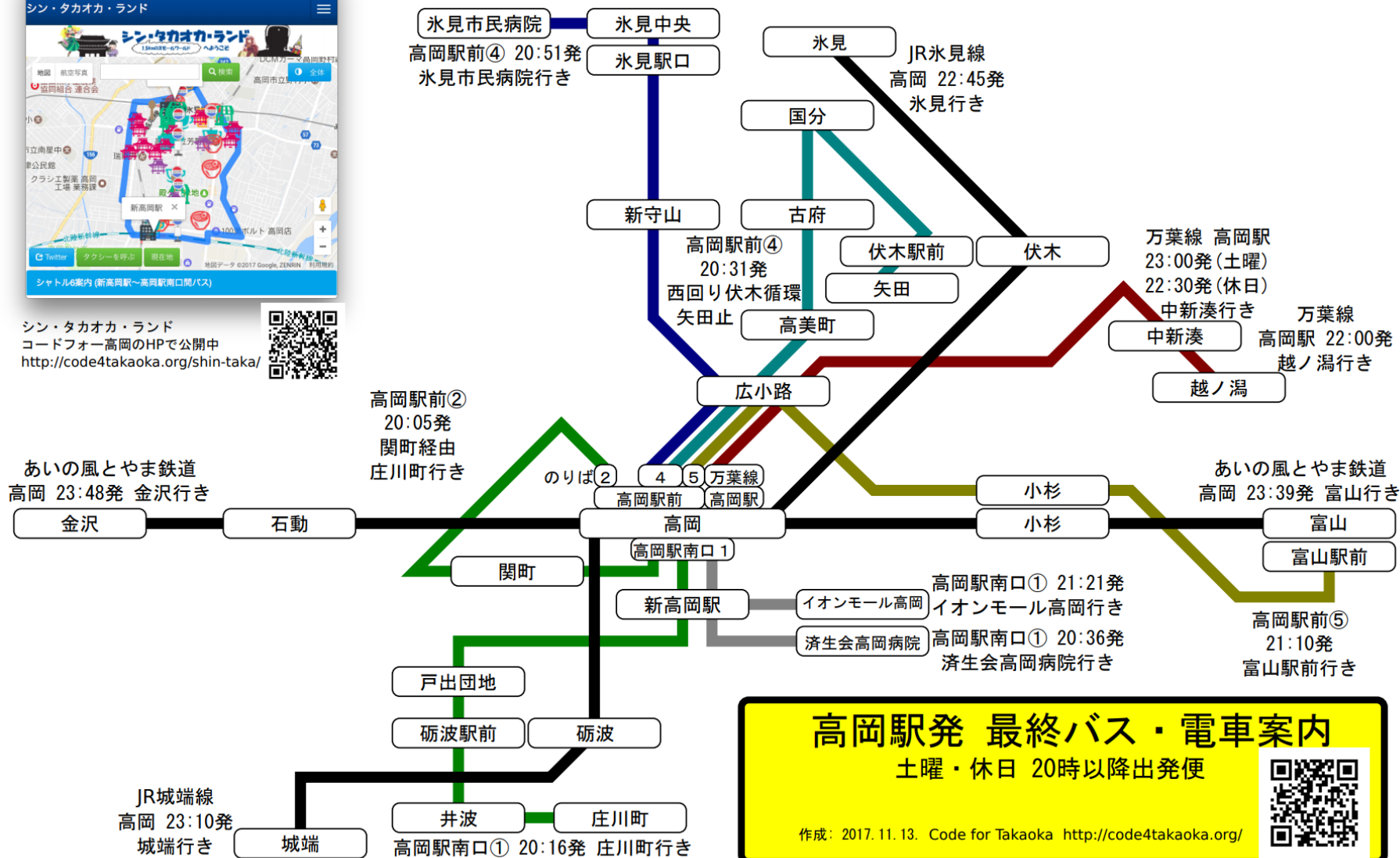
# コードフォー高岡 公共交通関連の活動3

## 高岡駅発 最終バス・電車案内

2018/5/16 コードフォー高岡



シン・タカオカ・ランド  
コードフォー高岡のHPで公開中  
<http://code4takaoka.org/shin-taka/>



### 高岡駅発 最終バス・電車案内

土曜・休日 20時以降出発便

作成：2017.11.13. Code for Takaoka <http://code4takaoka.org/>









# コードフォー高岡 公共交通関連の活動4

## 高岡バスマップ 充実の路線

路線選択

路線名: こみちオレンジルート

- こみちオレンジルート
- こみちブルールート(右回り)
- こみちブルールート(左回り)
- 高岡市内線(市民病院・市役所・厚生連病院方面)
- 高岡第一高校線
- 伏木駅経由氷見線
- 高岡駅前・イオンモール・新高岡駅・済生会病院線
- 高岡ふしき病院経由氷見線
- 伏木循環線(東回り)
- 伏木循環線(西回り)
- 五位線
- 花尾線
- 向野循環線
- 東廻循環線
- 南廻循環線
- こぶし荘・山ぼうし線

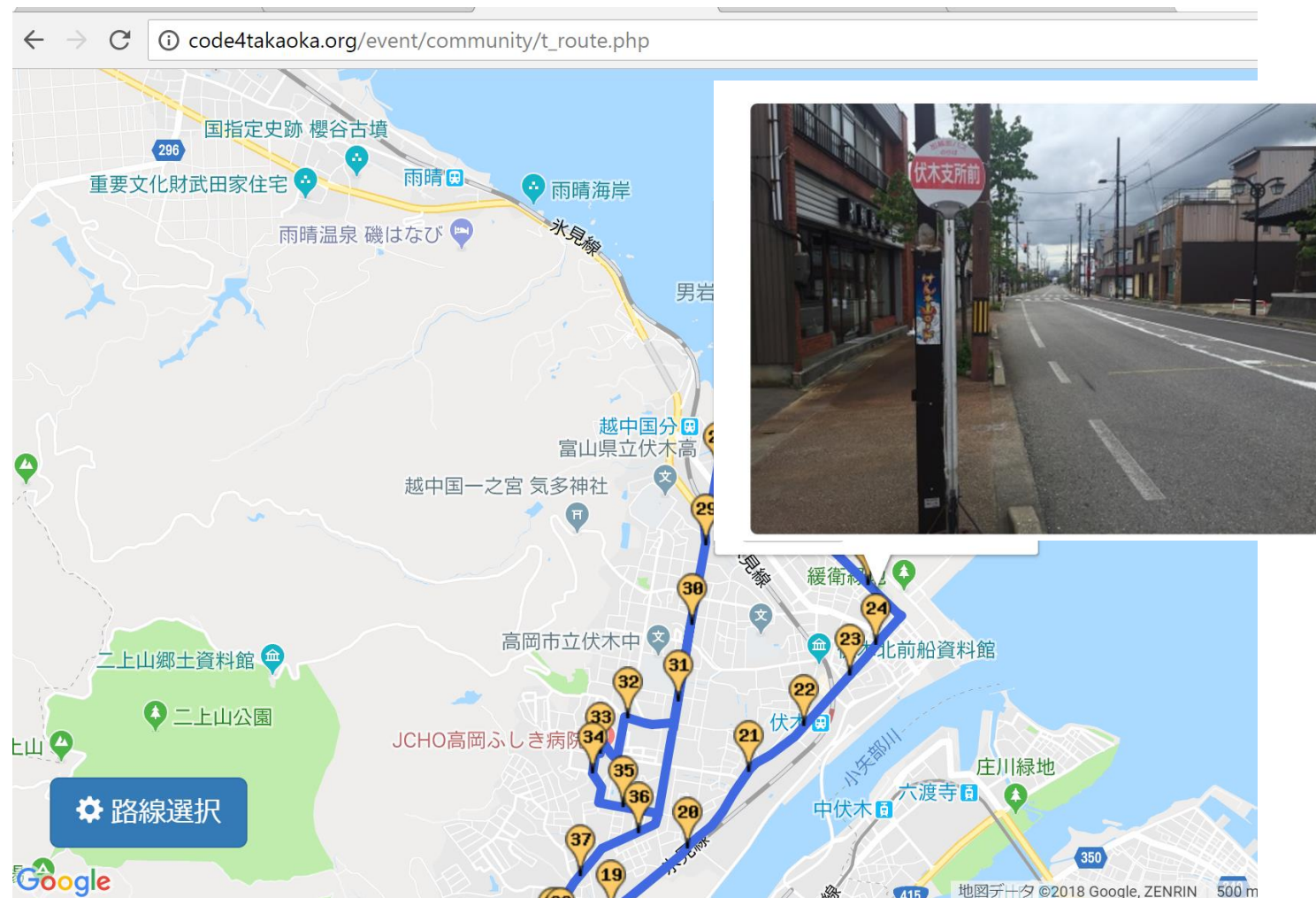
閉じる





# コードフォー高岡 公共交通関連の活動4

## 高岡バスマップ 現地での確認







# 楽しく活動しております

